

Stadtgemeindeamt Radenthein

VERORDNUNG

des Gemeinderates der Stadtgemeinde Radenthein vom 11. 07. 2019, Zahl: 612/2-2019, mit welcher Straßen in Teilen des Ortsbereiches Döbriach am Millstätter See mit Namensbezeichnungen versehen werden.

Gemäß § 3 (2) der Kärntner Allgemeinen Gemeindeordnung (K-AGO), LGBl. Nr. 66/1998, zuletzt geändert durch LGBl Nr. 71/2018 wird verordnet:

§ 1 - Präambel

Zur besseren Orientierung werden die Straßenzüge mit Namensbezeichnungen nach § 2 dieser Verordnung gekennzeichnet.

§ 2 - Straßenbezeichnung

(1) Die Weganlage auf der Parzelle 253/4 der KG Döbriach, abzweigend vom „Mitterweg“, wird mit dem Straßennamen „**Brunnbichlweg**“ bezeichnet.

(2) Die Weganlage auf der Parzelle 257/4 der KG Döbriach, abzweigend vom „Mitterweg“, wird mit dem Straßennamen „**Neulach**“ bezeichnet.

§ 3 - Plan

Der Plan A bildet einen integrierenden Bestandteil dieser Verordnung.

§ 4 - Inkrafttreten

Diese Verordnung tritt mit Ablauf des Tages der Freigabe zur Abfrage im Internet in Kraft.

Für den Gemeinderat

Der Bürgermeister:

(Michael Maier)




Angeschlagen am: 25.07.2019

Abgenommen am: 22.08.2019

Anlage:
Plan A

Auftraggeber(-in)





Opweyer Haus GmbH
Rohrmoosstraße 8
8473 Dornbirn

Projekt:

Parzellierung Mitterweg II

Plan A (Wegbezeichnungen)

MAPPENPLAN Parzellierung Mitterweg II	
Projekt-Nr. 5730/18	MASSSTAB 1:500
KG Dornbirn 730/1	PLAN-NR. 01/01
DATEI 5730-18_00a003	BEARBEITET JA

